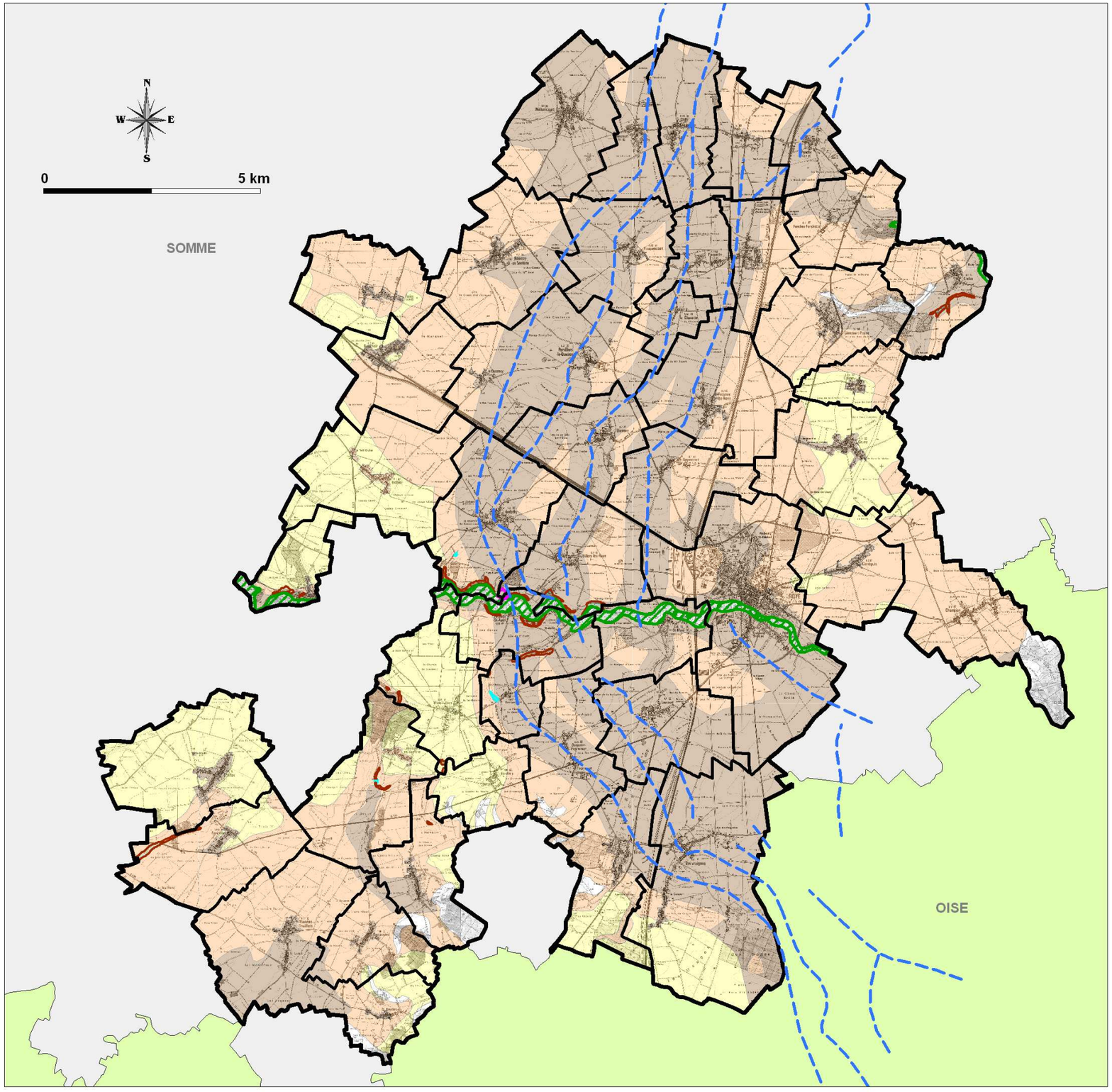

ALÉA " CAVITÉS SOUTERRAINES "

- nul à négligeable
- faible
- modéré
- moyen

ALÉA " GLISSEMENTS DE TERRAIN"

- faible
- moyen
- fort

ALÉA " CHUTES DE PIERRES"

- faible
- moyen
- fort

ALÉA " TASSEMENTS"

- faible

Zone évolutive (exploitation de carrière)

Ligne de front de la guerre 1914-1918

Commune : LIANCOURT- FOSSE

Cartographie de l'aléa

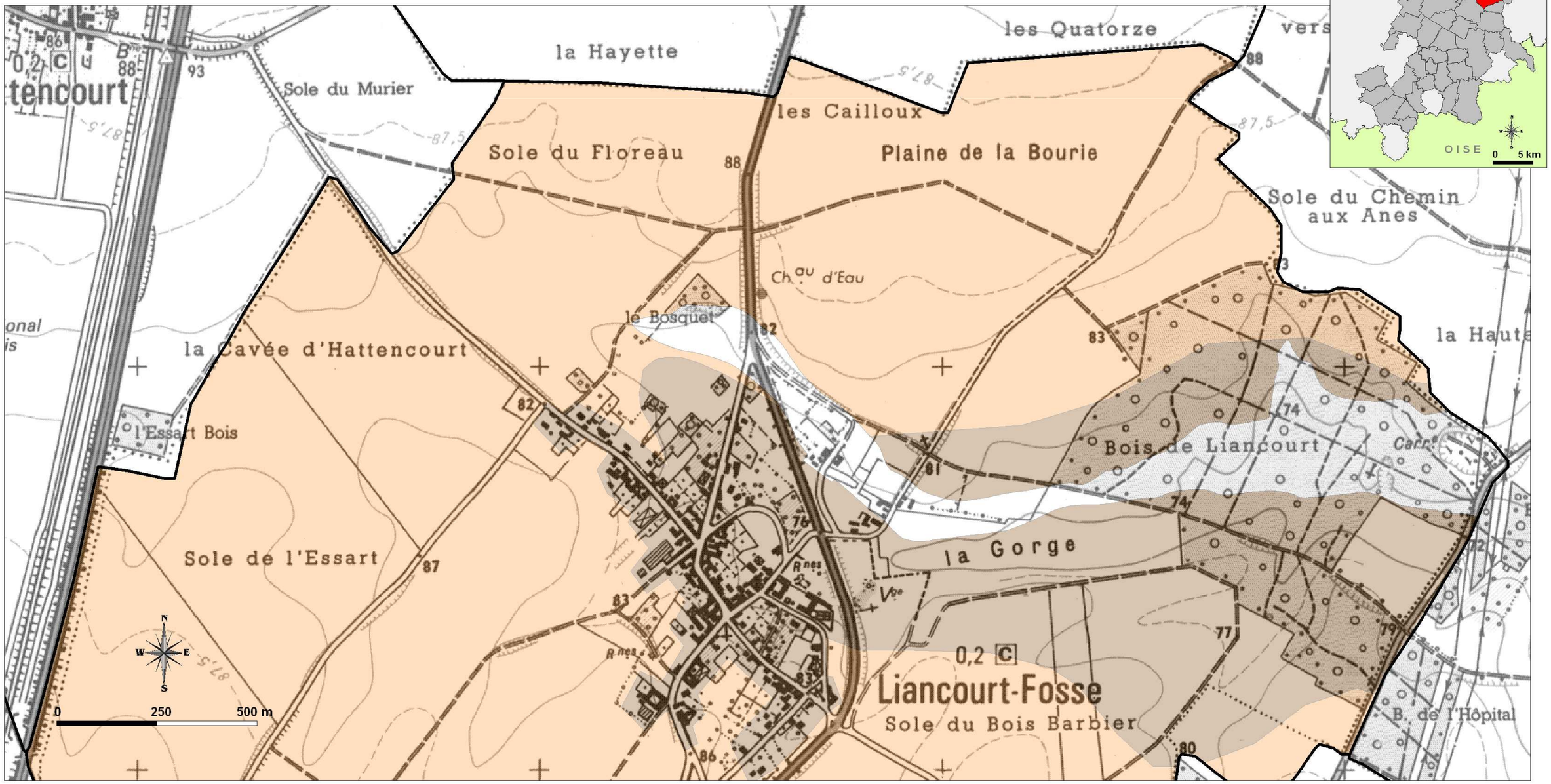

Fond topographique 1/25 000 © IGN - 1999

Préfecture de la Somme

Liberté • Égalité • Fraternité

RÉPUBLIQUE FRANÇAISE

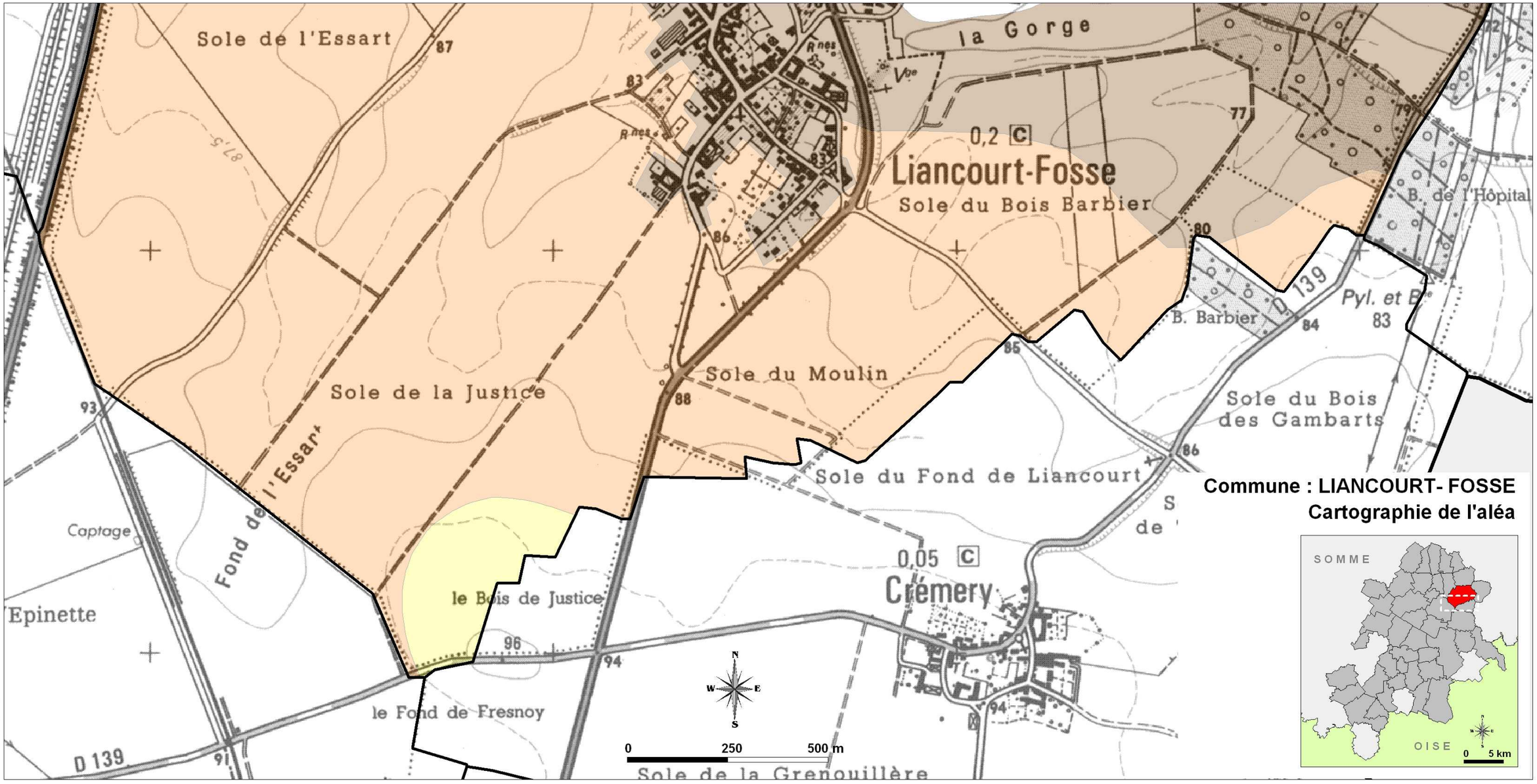

Fond topographique 1/25 000 © IGN - 1999

Préfecture de la Somme

Liberté • Égalité • Fraternité

RÉPUBLIQUE FRANÇAISE